







ZÁKLADNÍ ČLENĚNÍ ÚZEMÍ

-  ŘEŠENÉ ÚZEMÍ
-  ZASTAVĚNÉ ÚZEMÍ
-  Z.1 ZASTAVITELNÁ PLOCHA
-  K.1 PLOCHA ZMĚNY V KRAJINĚ
-  R.1 ÚZEMNÍ REZERVA
-  --- HRANICE OBCÍ
-  - - - HRANICE KATASTRÁLNÍCH ÚZEMÍ

ÚZEMNÍ PLÁN HRÁDEK

VÝKRES ZÁKLADNÍHO ČLENĚNÍ ÚZEMÍ

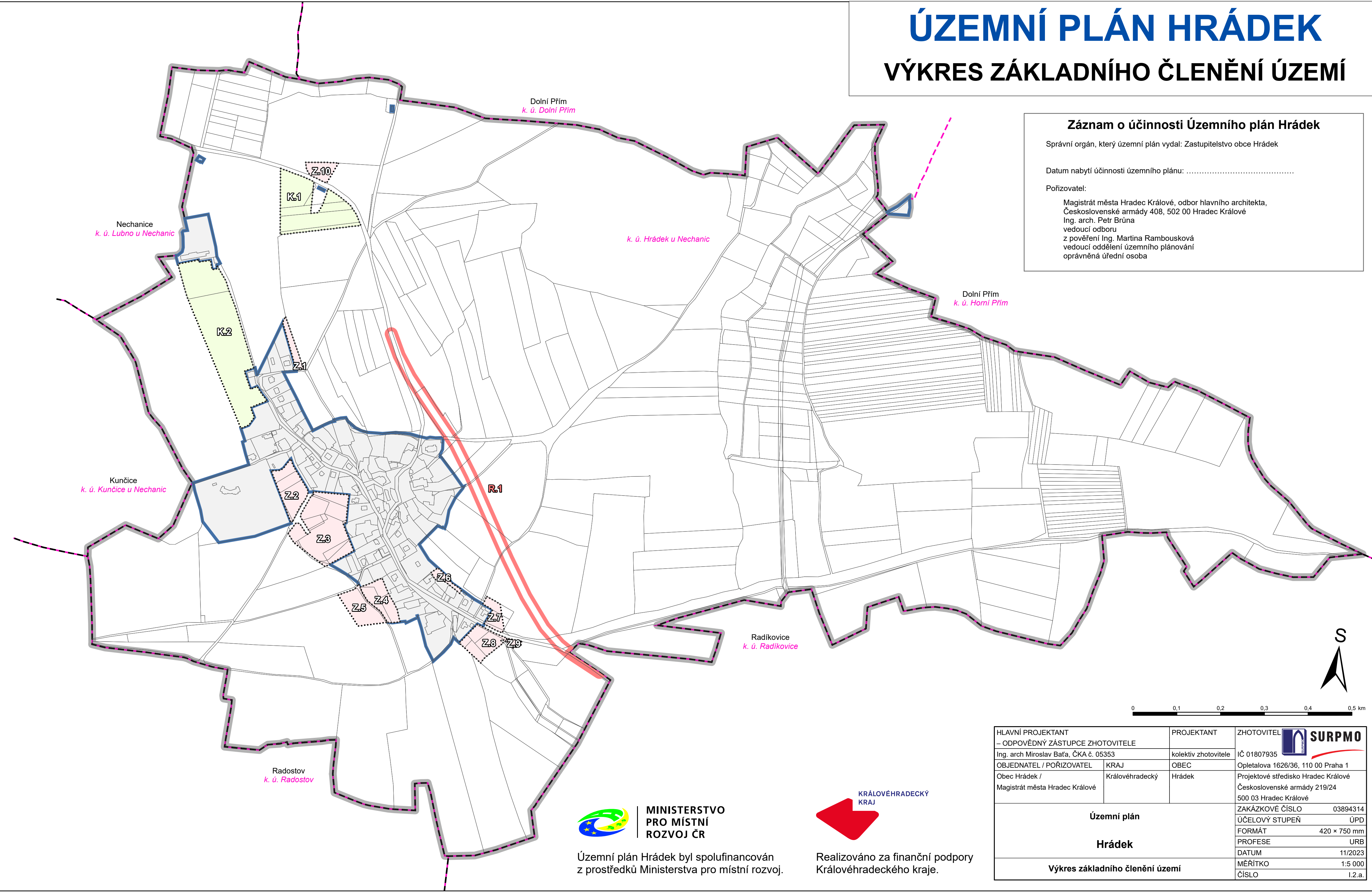
Záznam o účinnosti Územního plán Hrádek

Správní orgán, který územní plán vydal: Zastupitelstvo obce Hrádek

Datum nabytí účinnosti územního plánu:

Pořizovatel:

Magistrát města Hradec Králové, odbor hlavního architekta,
Československé armády 408, 502 00 Hradec Králové
Ing. arch. Petr Brůna
vedoucí odboru
z pověření Ing. Martina Rambouskové
vedoucí oddělení územního plánování
oprávněná úřední osoba



**MINISTERSTVO
PRO MÍSTNÍ
ROZVOJ ČR**

Územní plán Hrádek byl spolufinancován z prostředků Ministerstva pro místní rozvoj.



Realizováno za finanční podpory Královéhradeckého kraje.

HLAVNÍ PROJEKTANT – ODPOVĚDNÝ ZÁSTUPCE ZHOTOVITELE Ing. arch Miroslav Bata, ČKA č. 05353	PROJEKTANT kolektiv zhotovitele	ZHOTOVITEL  IČ 01807935
OBJEDNATEL / POŘIZOVATEL Obec Hrádek / Magistrát města Hradec Králové	KRAJ Královéhradecký	OBEC Hrádek
Územní plán		ZAKÁZKOVÉ ČÍSLO 03894314
Hrádek		ÚČELOVÝ STUPEŇ ÚPD
Výkres základního členění území		FORMÁT 420 × 750 mm
		PROFESE URB
		DATUM 11/2023
		MĚŘITKO 1:5 000
		ČÍSLO I.2.a.