

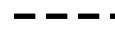





ZÁKLADNÍ ČLENĚNÍ ÚZEMÍ

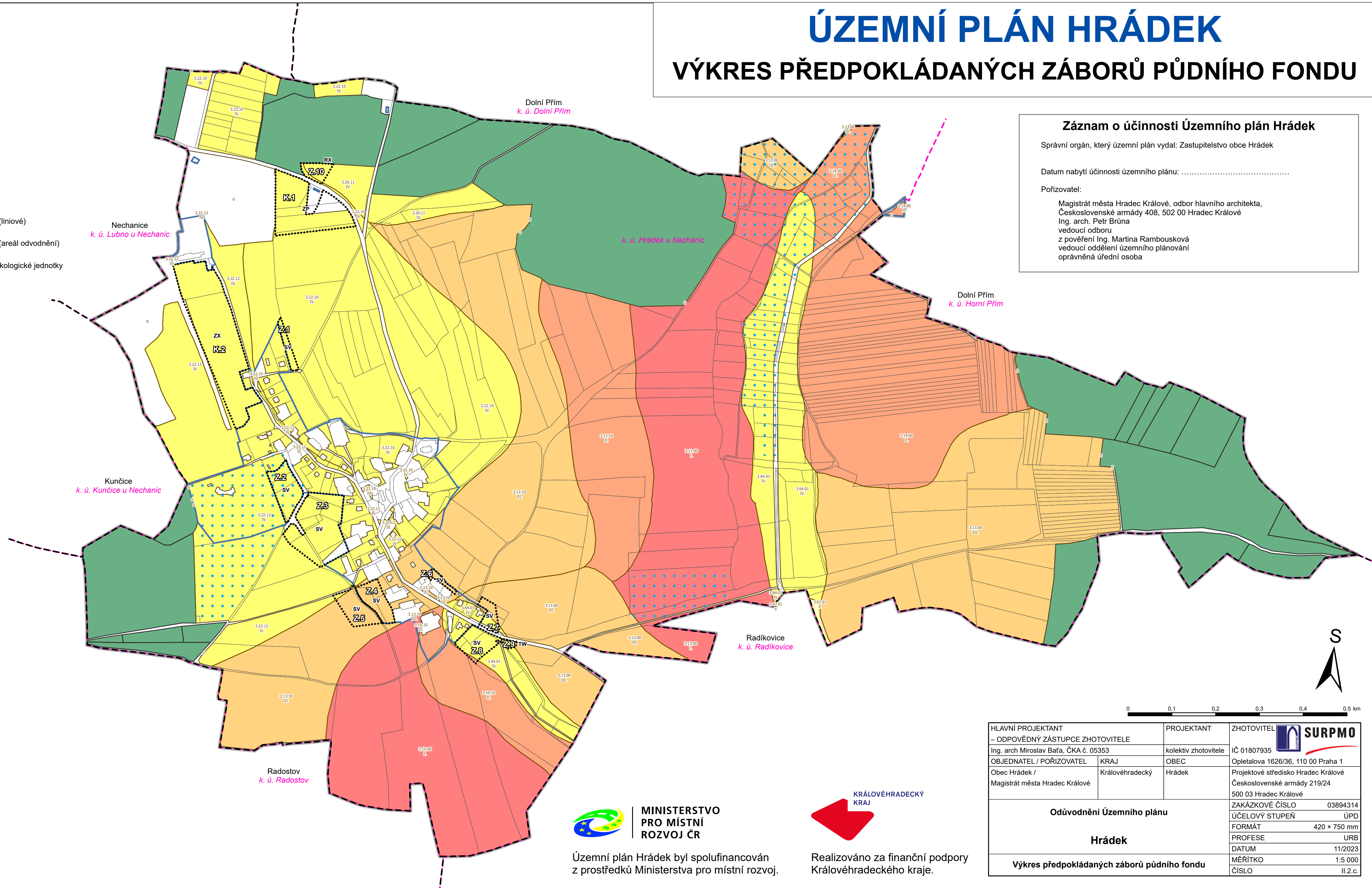
-  ZASTAVITELNÁ PLOCHA
-  PLOCHA ZMĚNY V KRAJINĚ
-  ZASTAVĚNÉ ÚZEMÍ
-  ŘEŠENÉ ÚZEMÍ
-  HRANICE OBCÍ
-  HRANICE KATASTRÁLNÍCH ÚZEMÍ

ZEMĚDĚLSKÝ PŮDNÍ FOND

-  investice do půdy za zlepšením půdní úrodnosti (liniové)
-  investice do půdy za zlepšením půdní úrodnosti (areál odvodnění)
-  hranice, kód a třída ochrany bonitované půdně ekologické jednotky
-  půda bez třídy ochrany
-  zemědělská půda I. třídy ochrany
-  zemědělská půda II. třídy ochrany
-  zemědělská půda III. třídy ochrany
-  zemědělská půda IV. třídy ochrany
-  zemědělská půda V. třídy ochrany

LESNÍ PŮDNÍ FOND

-  pozemky určené k plnění funkcí lesa



ÚZEMNÍ PLÁN HRÁDEK

VÝKRES PŘEDPOKLÁDANÝCH ZÁBORŮ PŮDNÍHO FONDU


Záznam o účinnosti Územního plánu Hrádek


Správní orgán, který územní plán vydal: Zastupitelstvo obce Hrádek

Datum nabytí účinnosti územního plánu:

Pořizovatel:

Magistrát města Hradec Králové, odbor hlavního architekta,
Československé armády 408, 502 00 Hradec Králové
Ing. arch. Petr Brůna
vedoucí odboru
z pověření Ing. Martina Rambousková
vedoucí oddělení územního plánování
oprávněná úřední osoba



HLAVNÍ PROJEKTANT – ODPOVĚDNÝ ZÁSTUPCE ZHOTOVITELE Ing. arch. Miroslav Baťa, ČKA č. 05353		PROJEKTANT kolektiv zhotovitele	ZHOTOVITEL IČ 01807935 
OBJEDNATEL / POŘIZOVATEL Obec Hrádek / Magistrát města Hradec Králové	KRAJ Královéhradecký	OBEC Hrádek	Opletalova 1626/36, 110 00 Praha 1 Projektové středisko Hradec Králové Československé armády 219/24 500 03 Hradec Králové
Odůvodnění Územního plánu Hrádek		ZAKÁZKOVÉ ČÍSLO	03894314
		ÚČELOVÝ STUPEŇ	ÚPD
Výkres předpokládaných záborů půdního fondu		FORMÁT	420 x 750 mm
		PROFESE	URB
		DATUM	11/2023
		MĚŘÍTKO	1:5 000
		ČÍSLO	II.2.c.



MINISTERSTVO
PRO MÍSTNÍ
ROZVOJ ČR

Územní plán Hrádek byl spolufinancován z prostředků Ministerstva pro místní rozvoj.



Realizováno za finanční podpory Královéhradeckého kraje.