

































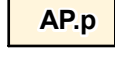

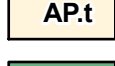







ÚZEMNÍ PLÁN HRÁDEK

HLAVNÍ VÝKRES

ZÁKLADNÍ ČLENĚNÍ ÚZEMÍ

-  ZASTAVITELNÁ PLOCHA
-  PLOCHA ZMĚNY V KRAJINĚ
-  ZASTAVĚNÉ ÚZEMÍ
-  HRANICE OBCÍ
-  HRANICE KATASTRÁLNÍCH ÚZEMÍ
-  ŘEŠENÉ ÚZEMÍ

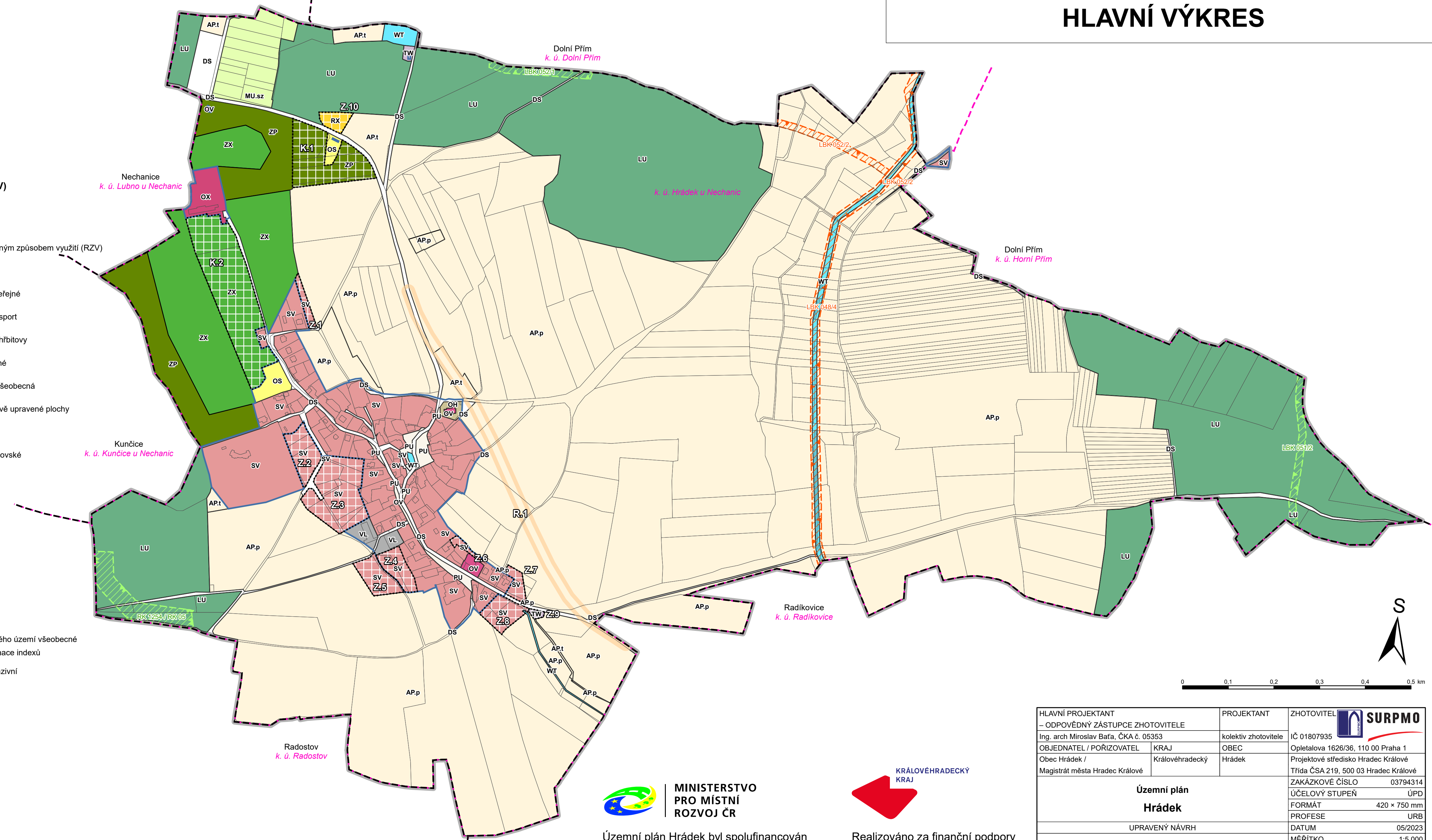
PLOCHY S ROZDÍLNÝM ZPŮSOBEM VYUŽITÍ (RZV)

- | stav | návrh | územní rezerva |
|--|---|---|
|  |  | hranice ploch s rozdílným způsobem využití (RZV) |
|  |  | rekreace jiná |
|  |  | občanské vybavení veřejné |
|  |  | občanské vybavení - sport |
|  |  | občanské vybavení - hřbitovy |
|  |  | občanské vybavení jiné |
|  |  | veřejná prostranství všeobecná |
|  |  | zeleň - parky a parkově upravené plochy |
|  |  | zeleň jiná |
|  |  | smíšené obytné venkovské |
|  |  | doprava silniční |
|  |  | vodní hospodářství |
|  |  | výroba lehká |
|  |  | vodní a vodních toků |
|  |  | pole |
|  |  | trvalé travní porosty |
|  |  | lesní všeobecné |
|  |  | smíšené nezastavěného území všeobecné
s využitím dle kombinace indexů
s - sportovní využití
z - zemědělství extenzivní |

PŘEKRYVNÁ ZNAČENÍ

ÚZEMNÍ SYSTÉM EKOLOGICKÉ STABILITY

- | STAV | NÁVRH | |
|--|---|----------------------|
|  |  | REGIONÁLNÍ BOKORIDOR |
|  |  | LOKÁLNÍ BOKORIDOR |



**MINISTERSTVO
PRO MÍSTNÍ
ROZVOJ ČR**

Územní plán Hrádek byl spolufinancován z prostředků Ministerstva pro místní rozvoj.



Realizováno za finanční podpory Královéhradeckého kraje.

HLAVNÍ PROJEKTANT – ODPOVĚDNÝ ZÁSTUPCE ZHOTOVITELE		PROJEKTANT	ZHOTOVITEL
Ing. arch Miroslav Baťa, ČKA č. 05353		kolektiv zhotovitele	IC 01807935
OBJEDNATEL / POŘIZOVATEL	KRAJ	OBEC	Opletalova 1626/36, 110 00 Praha 1
Obec Hrádek / Magistrát města Hradec Králové	Královéhradecký	Hrádek	Projektové středisko Hradec Králové Třída ČSA 219, 500 03 Hradec Králové
Územní plán Hrádek		ZAKÁZKOVÉ ČÍSLO	03794314
		ÚČELOVÝ STUPEŇ	ÚPD
UPRAVENÝ NÁVRH		FORMÁT	420 × 750 mm
		PROFESE	URB
Hlavní výkres		DATUM	05/2023
		MĚŘÍTKO	1:5 000
		ČÍSLO	1.2.b.