






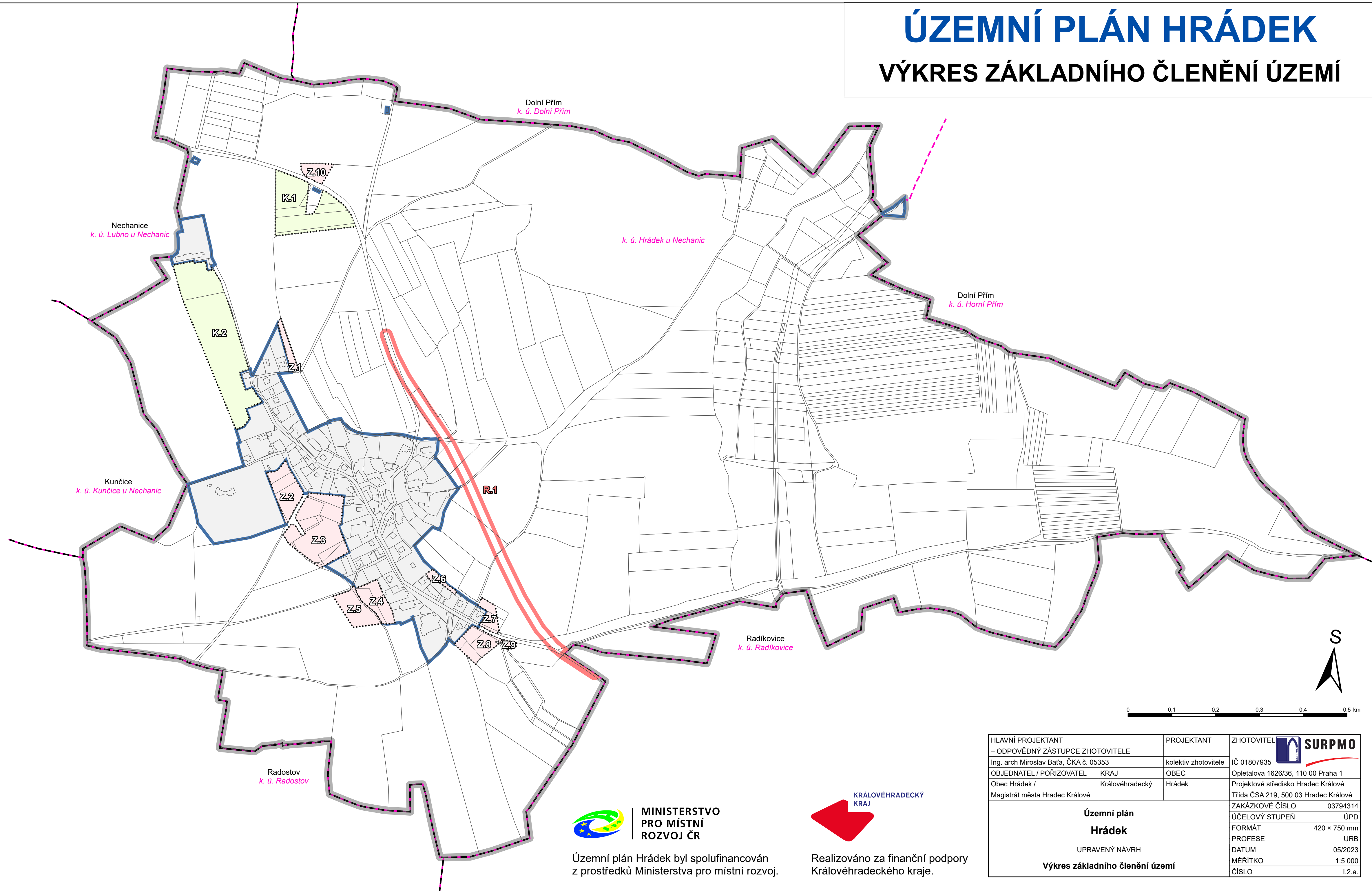


## ZÁKLADNÍ ČLENĚNÍ ÚZEMÍ

-  ŘEŠENÉ ÚZEMÍ
-  ZASTAVĚNÉ ÚZEMÍ
-  ZASTAVITELNÁ PLOCHA
-  PLOCHA ZMĚNY V KRAJINĚ
-  ÚZEMNÍ REZERVA
-  HRANICE OBCÍ
-  HRANICE KATASTRÁLNÍCH ÚZEMÍ

# ÚZEMNÍ PLÁN HRÁDEK

## VÝKRES ZÁKLADNÍHO ČLENĚNÍ ÚZEMÍ



**MINISTERSTVO  
PRO MÍSTNÍ  
ROZVOJ ČR**

Územní plán Hrádek byl spolufinancován  
z prostředků Ministerstva pro místní rozvoj.



Realizováno za finanční podpory  
Královéhradeckého kraje.

HLAVNÍ PROJEKTANT – ODPOVĚDNÝ ZÁSTUPCE ZHOTOVITELE		PROJEKTANT	ZHOTOVITEL
Ing. arch Miroslav Baťa, ČKA č. 05353		kolektiv zhotovitele	IČ 01807935
OBJEDNATEL / POŘIZOVATEL	KRAJ	OBEC	Opletalova 1626/36, 110 00 Praha 1
Obec Hrádek / Magistrát města Hradec Králové	Královéhradecký	Hrádek	Projektové středisko Hradec Králové Třída ČSA 219, 500 03 Hradec Králové
<b>Územní plán Hrádek</b>			ZAKÁZKOVÉ ČÍSLO
			03794314
UPRAVENÝ NÁVRH			ÚČELOVÝ STUPEŇ
			ÚPD
<b>Výkres základního členění území</b>			FORMÁT
			420 × 750 mm
			PROFESE
			URB
			DATUM
			05/2023
			MĚŘÍTKO
			1:5 000
			ČÍSLO
			1.2.a.