
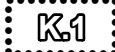


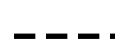












# ÚZEMNÍ PLÁN HRÁDEK

## VÝKRES PŘEDPOKLÁDANÝCH ZÁBORŮ PŮDNÍHO FONDU


### ZÁKLADNÍ ČLENĚNÍ ÚZEMÍ

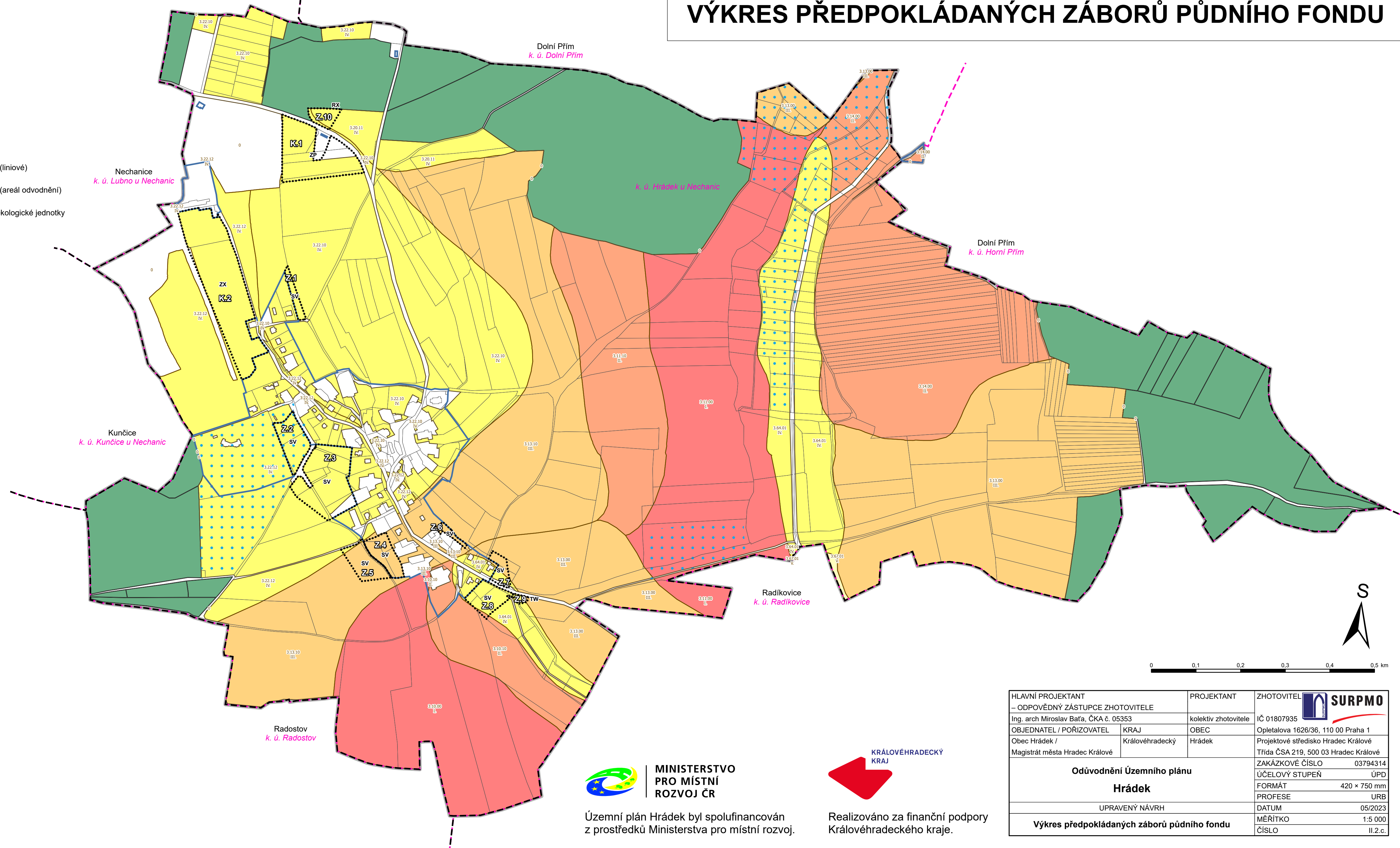
-  ZASTAVITELNÁ PLOCHA
-  PLOCHA ZMĚNY V KRAJINĚ
-  ZASTAVĚNÉ ÚZEMÍ
-  ŘEŠENÉ ÚZEMÍ
-  HRANICE OBCÍ
-  HRANICE KATASTRÁLNÍCH ÚZEMÍ

### ZEMĚDĚLSKÝ PŮDNÍ FOND

-  investice do půdy za zlepšením půdní úrodnosti (liniové)
-  investice do půdy za zlepšením půdní úrodnosti (areál odvodnění)
-  hranice, kód a třída ochrany bonitované půdně ekologické jednotky
-  půda bez třídy ochrany
-  zemědělská půda I. třídy ochrany
-  zemědělská půda II. třídy ochrany
-  zemědělská půda III. třídy ochrany
-  zemědělská půda IV. třídy ochrany
-  zemědělská půda V. třídy ochrany

### LESNÍ PŮDNÍ FOND

-  pozemky určené k plnění funkcí lesa




MINISTERSTVO  
PRO MÍSTNÍ  
ROZVOJ ČR

Územní plán Hrádek byl spolufinancován z prostředků Ministerstva pro místní rozvoj.



Realizováno za finanční podpory Královéhradeckého kraje.

HLAVNÍ PROJEKTANT – ODPOVĚDNÝ ZÁSTUPCE ZHOTOVITELE		PROJEKTANT	ZHOTOVITEL
Ing. arch Miroslav Baťa, ČKA č. 05353		kolktiv zhotovitele	 SURPMO
OBJEDNATEL / POŘIZOVATEL	KRAJ	OBEC	IČ 01807935
Obec Hrádek / Magistrát města Hradec Králové	Královéhradecký	Hrádek	Opletalova 1626/36, 110 00 Praha 1
<b>Odůvodnění Územního plánu Hrádek</b>			ZAKÁZKOVÉ ČÍSLO
			03794314
UPRAVENÝ NÁVRH			ÚČELOVÝ STUPEŇ
			ÚPD
<b>Výkres předpokládaných záborů půdního fondu</b>			FORMÁT
			420 x 750 mm
MĚŘÍTKO			PROFESE
			URB
ČÍSLO			DATUM
			05/2023
ČÍSLO			MĚŘÍTKO
			1:5 000
ČÍSLO			II.2.c.