


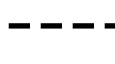









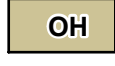

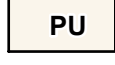




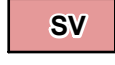







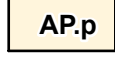
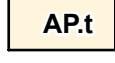


ÚZEMNÍ PLÁN HRÁDEK

HLAVNÍ VÝKRES

ZÁKLADNÍ ČLENĚNÍ ÚZEMÍ

-  ZASTAVITELNÁ PLOCHA
-  PLOCHA ZMĚNY V KRAJINĚ
-  ZASTAVĚNÉ ÚZEMÍ
-  HRANICE OBCÍ
-  HRANICE KATASTRÁLNÍCH ÚZEMÍ
-  ŘEŠENÉ ÚZEMÍ

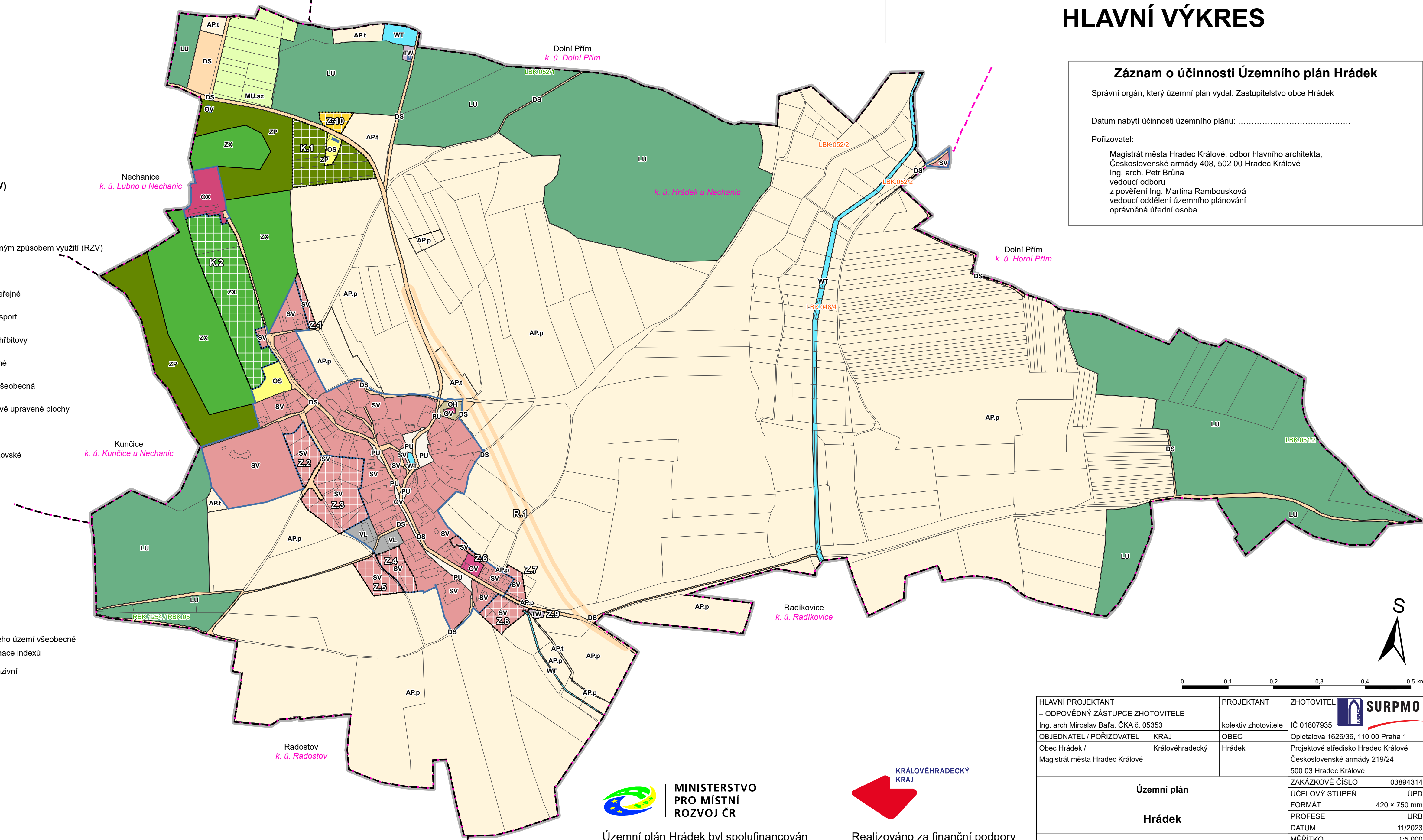
PLOCHY S ROZDÍLNÝM ZPŮSOBEM VYUŽITÍ (RZV)

- | | | | |
|------------------------------------------------------------------------------------|-------------------------------------------------------------------------------------|---------------------------------------------------------------------------------------------------------------------------------|--|
| stav | návrh | územní rezerva | |
|  |  | hranice ploch s rozdílným způsobem využití (RZV) | |
| |  | rekreace jiná | |
|  | | občanské vybavení veřejné | |
|  | | občanské vybavení - sport | |
|  | | občanské vybavení - hřbitovy | |
|  | | občanské vybavení jiné | |
|  | | veřejná prostranství všeobecná | |
|  |  | zeleň - parky a parkově upravené plochy | |
|  |  | zeleň jiná | |
|  |  | smíšené obytné venkovské | |
|  |  | doprava silniční | |
|  |  | vodní hospodářství | |
|  | | výroba lehká | |
|  | | vodní a vodních toků | |
|  | | pole | |
|  | | trvalé travní porosty | |
|  | | lesní všeobecné | |
|  | | smíšené nezastavěného území všeobecné
s využitím dle kombinace indexů
s - sportovní využití
z - zemědělství extenzivní | |

PŘEKRYVNÁ ZNAČENÍ

ÚZEMNÍ SYSTÉM EKOLOGICKÉ STABILITY

- | | | |
|------------------------------------------------------------------------------------|-------------------------------------------------------------------------------------|----------------------|
| STAV | NÁVRH | |
|  | | REGIONÁLNÍ BOKORIDOR |
|  |  | LOKÁLNÍ BOKORIDOR |



Záznam o účinnosti Územního plán Hrádek

Správní orgán, který územní plán vydal: Zastupitelstvo obce Hrádek

Datum nabytí účinnosti územního plánu:

Pořizovatel:
Magistrát města Hradec Králové, odbor hlavního architekta,
Československé armády 408, 502 00 Hradec Králové
Ing. arch. Petr Brůna
vedoucí odboru
z pověření Ing. Martina Rambousková
vedoucí oddělení územního plánování
oprávněná úřední osoba



HLAVNÍ PROJEKTANT – ODPOVĚDNÝ ZÁSTUPCE ZHOTOVITELE Ing. arch Miroslav Baťa, ČKA č. 05353		PROJEKTANT kolektiv zhotovitele	ZHOTOVITEL IČ 01807935 
OBJEDNATEL / POŘIZOVATEL Obec Hrádek / Magistrát města Hradec Králové	KRAJ Královéhradecký	OBEC Hrádek	Opletalova 1626/36, 110 00 Praha 1 Projektové středisko Hradec Králové Československé armády 219/24 500 03 Hradec Králové
Územní plán		ZAKÁZKOVÉ ČÍSLO	03894314
Hrádek		ÚČELOVÝ STUPEŇ	ÚPD
Hlavní výkres		FORMÁT	420 x 750 mm
		PROFESE	URB
		DATUM	11/2023
		MĚŘITKO	1:5 000
		ČÍSLO	1.2.b.



MINISTERSTVO
PRO MÍSTNÍ
ROZVOJ ČR

Územní plán Hrádek byl spolufinancován
z prostředků Ministerstva pro místní rozvoj.



Realizováno za finanční podpory
Královéhradeckého kraje.